

Филиал публично-правовой компании "Роскадастр" по Курганской области

полное наименование органа регистрации прав

Выписка из Единого государственного реестра недвижимости об объекте недвижимости

Сведения о характеристиках объекта недвижимости

На основании запроса от 18.06.2026, поступившего на рассмотрение 18.06.2026, сообщаем, что согласно записям Единого государственного реестра недвижимости:

Раздел 1 Лист 1

Земельный участок			
вид объекта недвижимости			

Лист № 1 раздела 1	Всего листов раздела 1: 9	Всего разделов: 7	Всего листов выписки: 23
--------------------	---------------------------	-------------------	--------------------------

18.06.2026г. № КУВИ-001/2026-82408878	
Кадастровый номер:	45:25:040207:15
Номер кадастрового квартала:	45:25:040207
Дата присвоения кадастрового номера:	06.09.2011

Ранее присвоенный государственный учетный номер:	данные отсутствуют
Местоположение:	Местоположение установлено относительно ориентира, расположенного в границах участка. Почтовый адрес ориентира: Российская Федерация, Курганская область, городской округ город Курган, город Курган, улица Щорса (в районе строения № 2).
Площадь:	3471 +/- 21
Кадастровая стоимость, руб.:	1895412
Кадастровые номера расположенных в пределах земельного участка объектов недвижимости:	данные отсутствуют
Кадастровые номера объектов недвижимости, из которых образован объект недвижимости:	данные отсутствуют
Кадастровые номера образованных объектов недвижимости:	данные отсутствуют
Категория земель:	Земли населенных пунктов
Виды разрешенного использования:	приюты для животных
Сведения о кадастровом инженере:	данные отсутствуют
Сведения о лесах, водных объектах и об иных природных объектах, расположенных в пределах земельного участка:	данные отсутствуют

полное наименование должности	 <p>ДОКУМЕНТ ПОДПИСАН ЭЛЕКТРОННОЙ ПОДПИСЬЮ</p> <p><small>Сертификат: 83997148184797998005552191040001978443 Владелец: ПУБЛИЧНО-ПРАВОВАЯ КОМПАНИЯ РОСКАДАСТР Действителен: с 24.12.2025 по 19.03.2027</small></p>	инициалы, фамилия

Земельный участок			
вид объекта недвижимости			
Лист № 2 раздела 1	Всего листов раздела 1: 9	Всего разделов: 7	Всего листов выписки: 23
18.06.2026г. № КУВИ-001/2026-82408878			
Кадастровый номер:		45:25:040207:15	
Сведения о том, что земельный участок полностью расположен в границах зоны с особыми условиями использования территории, территории объекта культурного наследия, сельскохозяйственного угодья в составе земель сельскохозяйственного назначения, публичного сервитута		<p>Земельный участок полностью расположен в границах зоны с реестровым номером 45:25-6.1197 от 30.12.2019, ограничение использования земельного участка в пределах зоны: В соответствии с п. 3 ст. 67.1 Водного Кодекса Российской Федерации (в редакции от 25.12.2023 N 657-ФЗ) в границах зон затопления, подтопления запрещаются: 1) строительство объектов капитального строительства, не обеспеченных сооружениями и (или) методами инженерной защиты территорий и объектов от негативного воздействия вод; 2) использование сточных вод в целях повышения почвенного плодородия; 3) размещение кладбищ, скотомогильников, объектов размещения отходов производства и потребления, химических, взрывчатых, токсичных, отравляющих веществ, пунктов хранения и захоронения радиоактивных отходов; 4) осуществление авиационных мер по борьбе с вредными организмами., вид/наименование: Зона затопления, установленная в отношении территорий, прилегающих к р. Тобол в г. Курган, Курганской области, затапливаемых при половодьях и паводках 1% обеспеченности с учетом фактически затапливаемых территорий за предыдущие 100 лет наблюдений, тип: Зоны с особыми условиями использования территории, индекс: 641000, решения: 1. дата решения: 24.12.2025, номер решения: PVD-0041/2025-32886-1, наименование ОГВ/ОМСУ: Нижне-Обское бассейновое водное управление (Нижне-Обское БВУ) 2. дата решения: 25.11.2025, номер решения: 03-4329/02/25, наименование ОГВ/ОМСУ: Нижне-Обское бассейновое водное управление (Нижне-Обское БВУ) 3. дата решения: 29.07.2025, номер решения: 80, наименование ОГВ/ОМСУ: Нижне-Обское бассейновое водное управление (Нижне-Обское БВУ) Земельный участок полностью расположен в границах зоны с реестровым номером 45:00-6.196 от 13.09.2022, ограничение использования земельного участка в пределах зоны: В седьмой подзоне запрещается размещать объекты, виды которых в зависимости от их функционального назначения определяются уполномоченным федеральным органом исполнительной власти при установлении приаэродромной территории с учётом требований законодательства, если иное не установлено федеральными законами., вид/наименование: Приаэродромная территория Подзона 7, тип: Зоны с особыми условиями использования территории, решения: 1. дата решения: 12.09.2022, номер решения: PVD-0041/2022-22410-1 2. дата решения: 17.08.2022, номер решения: Исх-33512/04, наименование ОГВ/ОМСУ: Федеральное агентство воздушного транспорта (Росавиация) 3. дата решения: 01.02.2021, номер решения: 53-П, наименование ОГВ/ОМСУ: Федеральное агентство воздушного транспорта (Росавиация) 4. дата решения: 18.08.2022, номер решения: б/н 5. дата решения: 19.12.2024, номер решения: Исх-19299/УРМТУ/05, наименование ОГВ/ОМСУ: Уральское межрегиональное территориальное управление воздушного транспорта федерального агентства воздушного транспорта 6. дата решения: 18.12.2024, номер решения: Исх-44068/04, наименование ОГВ/ОМСУ: Федеральное агенство воздушного транспорта 7. дата решения:</p>	

полное наименование должности	 ДОКУМЕНТ ПОДПИСАН ЭЛЕКТРОННОЙ ПОДПИСЬЮ Сертификат: 83997148184797998005552191040001978443 Владелец: ПУБЛИЧНО-ПРАВОВАЯ КОМПАНИЯ РОСКАДАСТР Действителен: с 24.12.2025 по 19.03.2027	инициалы, фамилия
-------------------------------	--	-------------------

Земельный участок			
вид объекта недвижимости			
Лист № 3 раздела 1	Всего листов раздела 1: 9	Всего разделов: 7	Всего листов выписки: 23
18.06.2026г. № КУВИ-001/2026-82408878			
Кадастровый номер:		45:25:040207:15	
Сведения о том, что земельный участок полностью расположен в границах зоны с особыми условиями использования территории, территории объекта культурного наследия, сельскохозяйственного угодья в составе земель сельскохозяйственного назначения, публичного сервитута	<p>26.10.2023, номер решения: 956-П, наименование ОГВ/ОМСУ: Федеральное агентство воздушного транспорта (Росавиация) Земельный участок полностью расположен в границах зоны с реестровым номером 45:00-6.192 от 13.09.2022, ограничение использования земельного участка в пределах зоны: В третьей подзоне приаэродромной территории аэродрома Курган запрещается размещать объекты высота которых превышает ограничения, установленные уполномоченным Правительством Российской Федерации федеральным органом исполнительной власти при установлении соответствующей приаэродромной территории - Федеральным агентством воздушного транспорта. Ограничения высоты размещаемых объектов установлены приказом Минтранса России от 25.08.2015 года № 262 "Об утверждении Федеральных авиационных правил "Требования предъявляемые к аэродромам, предназначенным для взлета, посадки, руления и стоянки гражданских воздушных судов", вид/наименование: 3 Подзона приаэродромной территории, тип: Зоны с особыми условиями использования территории, решения: 1. дата решения: 12.09.2022, номер решения: PVD-0041/2022-22386-1 2. дата решения: 17.08.2022, номер решения: Исх-33512/04, наименование ОГВ/ОМСУ: Федеральное агентство воздушного транспорта (Росавиация) 3. дата решения: 01.02.2021, номер решения: 53-П, наименование ОГВ/ОМСУ: Федеральное агентство воздушного транспорта (Росавиация) 4. дата решения: 18.08.2022, номер решения: б/н 5. дата решения: 19.12.2024, номер решения: Исх-19299/УРМТУ/05, наименование ОГВ/ОМСУ: Уральское межрегиональное территориальное управление воздушного транспорта федерального агентства воздушного транспорта 6. дата решения: 18.12.2024, номер решения: Исх-44068/04, наименование ОГВ/ОМСУ: Федеральное агентство воздушного транспорта 7. дата решения: 26.10.2023, номер решения: 956-П, наименование ОГВ/ОМСУ: Федеральное агентство воздушного транспорта (Росавиация) Земельный участок полностью расположен в границах зоны с реестровым номером 45:00-6.195 от 13.09.2022, ограничение использования земельного участка в пределах зоны: ст. 47 Воздушного Кодекса от 19.03.1997 № 60-ФЗ. В шестой подзоне приаэродромной территории аэродрома Курган запрещается размещать полигоны для твердых бытовых отходов, скотобойни, фермы, скотомогильники, мусоросжигательные и мусороперерабатывающие заводы, объекты сортировки мусора, рыбные хозяйства и прочие объекты, способствующие привлечению и массовому скоплению птиц., вид/наименование: Приаэродромная территория 6 подзона, тип: Зоны с особыми условиями использования территории, решения: 1. дата решения: 12.09.2022, номер решения: PVD-0041/2022-22407-1 2. дата решения: 17.08.2022, номер решения: Исх-33512/04, наименование ОГВ/ОМСУ: Федеральное агентство воздушного транспорта (Росавиация) 3. дата решения: 01.02.2021, номер решения: 53-П, наименование ОГВ/ОМСУ: Федеральное агентство воздушного транспорта (Росавиация) 4. дата решения: 18.08.2022, номер решения: б/н 5. дата решения: 19.12.2024, номер решения:</p>		

	 <p>ДОКУМЕНТ ПОДПИСАН ЭЛЕКТРОННОЙ ПОДПИСЬЮ</p> <p>Сертификат: 83997148184797998005552191040001978443 Владелец: ПУБЛИЧНО-ПРАВОВАЯ КОМПАНИЯ РОСКАДАСТР Действителен: с 24.12.2025 по 19.03.2027</p>	
полное наименование должности		инициалы, фамилия

Земельный участок			
вид объекта недвижимости			
Лист № 4 раздела 1	Всего листов раздела 1: 9	Всего разделов: 7	Всего листов выписки: 23
18.06.2026г. № КУВИ-001/2026-82408878			
Кадастровый номер:		45:25:040207:15	
Сведения о том, что земельный участок полностью расположен в границах зоны с особыми условиями использования территории, территории объекта культурного наследия, сельскохозяйственного угодья в составе земель сельскохозяйственного назначения, публичного сервитута		<p>Исх-19299/УРМТУ/05, наименование ОГВ/ОМСУ: Уральское межрегиональное территориальное управление воздушного транспорта федерального агентства воздушного транспорта 6. дата решения: 18.12.2024, номер решения: Исх-44068/04, наименование ОГВ/ОМСУ: Федеральное агентство воздушного транспорта 7. дата решения: 26.10.2023, номер решения: 956-П, наименование ОГВ/ОМСУ: Федеральное агентство воздушного транспорта (Росавиация) Земельный участок полностью расположен в границах зоны с реестровым номером 45:00-6.190 от 12.09.2022, ограничение использования земельного участка в пределах зоны: ст. 47 Воздушного Кодекса РФ от 19.03.1997 г. В приаэродромной территории аэродрома Курган устанавливаются ограничения использования земельных участков и (или) расположенных на них объектов недвижимости и осуществления экономической или иной деятельности в соответствии с Воздушным Кодексом., вид/наименование: Приаэродромная территория аэродрома г. Курган, тип: Зоны с особыми условиями использования территории, решения: 1. дата решения: 12.09.2022, номер решения: PVD-0041/2022-22374-1 2. дата решения: 17.08.2022, номер решения: Исх-33512/04, наименование ОГВ/ОМСУ: Федеральное агентство воздушного транспорта (Росавиация) 3. дата решения: 01.02.2021, номер решения: 53-П, наименование ОГВ/ОМСУ: Федеральное агентство воздушного транспорта (Росавиация) 4. дата решения: 18.08.2022, номер решения: б/н 5. дата решения: 19.12.2024, номер решения: Исх-19299/УРМТУ/05, наименование ОГВ/ОМСУ: Уральское межрегиональное территориальное управление воздушного транспорта федерального агентства воздушного транспорта 6. дата решения: 18.12.2024, номер решения: Исх-44068/04, наименование ОГВ/ОМСУ: Федеральное агентство воздушного транспорта 7. дата решения: 26.10.2023, номер решения: 956-П, наименование ОГВ/ОМСУ: Федеральное агентство воздушного транспорта (Росавиация) Земельный участок полностью расположен в границах зоны с реестровым номером 45:00-6.193 от 13.09.2022, ограничение использования земельного участка в пределах зоны: 1. В границах четвертой подзоны запрещается размещать объекты, создающие помехи в работе наземных объектов средств и систем обслуживания воздушного движения, навигации, посадки и связи, предназначенных для организации воздушного движения и расположенных вне первой подзоны. 2. В пределах четвертой подзоны запрещается без согласования с оператором аэродрома размещение объектов, превышающих следующие абсолютные высотные ограничения: Сектор 4.1.1 = 305.94 м; Сектор 4.1.2 = 611.86 м; Сектор 4.1.3 = 611.86 м; Сектор 4.2.1 = 271.11 м; Сектор 4.2.2 = 96.82 м; Сектор 4.2.3 = 96.82 м; Сектор 4.3.1 = 271.11 м; Сектор 4.3.2 = 96.82 м; Сектор 4.3.3 = 96.82 м; Сектор 4.4.1 = 80.23 м; Сектор 4.4.2 = 158.33 м; Сектор 4.5.1 = 88.72 м; Сектор 4.5.2 = 156.90 м; Сектор 4.6.1 = 308.31 м; Сектор 4.6.2 = 618.64 м; Сектор 4.6.3 = 618.64 м; Сектор 4.7.1 = 270.66 м; Сектор 4.7.2 = 97.06 м; Сектор 4.7.3 = 97.06 м; Сектор 4.8.1 = 270.66 м; Сектор 4.8.2 = 97.06 м; Сектор 4.8.3 = 97.06 м;</p>	



ДОКУМЕНТ ПОДПИСАН
ЭЛЕКТРОННОЙ ПОДПИСЬЮ

Сертификат: 83997148184797998005552191040001978443

Владелец: ПУБЛИЧНО-ПРАВОВАЯ КОМПАНИЯ

РОСКАДАСТР

Действителен: с 24.12.2025 по 19.03.2027

полное наименование должности

инициалы, фамилия

Земельный участок			
вид объекта недвижимости			
Лист № 5 раздела 1	Всего листов раздела 1: 9	Всего разделов: 7	Всего листов выписки: 23
18.06.2026г. № КУВИ-001/2026-82408878			
Кадастровый номер:		45:25:040207:15	
Сведения о том, что земельный участок полностью расположен в границах зоны с особыми условиями использования территории, территории объекта культурного наследия, сельскохозяйственного угодья в составе земель сельскохозяйственного назначения, публичного сервитута		Сектор 4.9.1 = 81.30 м; Сектор 4.9.2 = 158.52 м; Сектор 4.10.1 = 92.35 м; Сектор 4.10.2 = 156.58 м; Сектор 4.11.1 = 92.70 м; Сектор 4.11.2 = 123.27 м; Сектор 4.12.1 = 85.99 м; Сектор 4.12.2 = 125.34 м; Сектор 4.13.1 = 83.73 м; Сектор 4.13.2 = 214.68 м; Сектор 4.14.1 = 84.90 м; Сектор 4.14.2 = 215.85 м; Сектор 4.15.1 = 78.81 м; Сектор 4.15.2 = 209.76 м; Сектор 4.16.1 = 77.03 м; Сектор 4.16.2 = 122.88 м; Сектор 4.17.1 = 77.12 м; Сектор 4.17.2 = 122.97 м; Сектор 4.18.1 = 91.99 м; Сектор 4.18.2 = 116.42 м; Сектор 4.19.1 = 99.80 м; Сектор 4.19.2 = 104.70 м; Сектор 4.20.1 = 98.88 м; Сектор 4.20.2 = 103.78 м; вид/наименование: Четвертая подзона приаэродромной территории аэродрома гражданской авиации Курган, тип: Приаэродромная территория, решения: 1. дата решения: 11.12.2024, номер решения: PVD-0041/2024-32564-1 2. дата решения: 06.12.2024, номер решения: Исх-42474/04, наименование ОГВ/ОМСУ: Федеральное агентство воздушного транспорта (Росавиация) 3. дата решения: 19.12.2023, номер решения: 1161-П, наименование ОГВ/ОМСУ: Федеральное агентство воздушного транспорта (Росавиация) 4. дата решения: 26.10.2023, номер решения: 965-П, наименование ОГВ/ОМСУ: Федеральное агентство воздушного транспорта (Росавиация) Земельный участок полностью расположен в границах зоны с реестровым номером 45:00-6.194 от 13.09.2022, ограничение использования земельного участка в пределах зоны: ст. 47 Воздушного кодекса РФ. В пятой подзоне приаэродромной территории аэродрома Курган запрещается размещать опасные производственные объекты, определенные Федеральным законом от 21.07.1997 № 116-ФЗ «О промышленной безопасности опасных производственных объектов», не относящиеся к инфраструктуре аэропорта, функционирование которых может повлиять на безопасность полетов воздушных судов, исходя из их радиуса максимального поражения., вид/наименование: Приаэродромная территория 5 подзона, тип: Зоны с особыми условиями использования территории, решения: 1. дата решения: 12.09.2022, номер решения: PVD-0041/2022-22402-1 2. дата решения: 17.08.2022, номер решения: Исх-33512/04, наименование ОГВ/ОМСУ: Федеральное агентство воздушного транспорта (Росавиация) 3. дата решения: 01.02.2021, номер решения: 53-П, наименование ОГВ/ОМСУ: Федеральное агентство воздушного транспорта (Росавиация) 4. дата решения: 18.08.2022, номер решения: б/н 5. дата решения: 19.12.2024, номер решения: Исх-19299/УРМТУ/05, наименование ОГВ/ОМСУ: Уральское межрегиональное территориальное управление воздушного транспорта федерального агентства воздушного транспорта 6. дата решения: 18.12.2024, номер решения: Исх-44068/04, наименование ОГВ/ОМСУ: Федеральное агентство воздушного транспорта 7. дата решения: 26.10.2023, номер решения: 956-П, наименование ОГВ/ОМСУ: Федеральное агентство воздушного транспорта (Росавиация)	
Сведения о том, что земельный участок расположен в границах особой экономической зоны, территории опережающего развития, зоны территориального развития в Российской Федерации, игровой зоны:		данные отсутствуют	

полное наименование должности	 <p>ДОКУМЕНТ ПОДПИСАН ЭЛЕКТРОННОЙ ПОДПИСЬЮ</p> <p>Сертификат: 83997148184797998005552191040001978443</p> <p>Владелец: ПУБЛИЧНО-ПРАВОВАЯ КОМПАНИЯ РОСКАДАСТР</p> <p>Действителен: с 24.12.2025 по 19.03.2027</p>	инициалы, фамилия
-------------------------------	--	-------------------

Земельный участок			
вид объекта недвижимости			
Лист № 6 раздела 1	Всего листов раздела 1: 9	Всего разделов: 7	Всего листов выписки: 23
18.06.2026г. № КУВИ-001/2026-82408878			
Кадастровый номер:		45:25:040207:15	
Сведения о том, что земельный участок расположен в границах особо охраняемой природной территории, Байкальской природной территории и ее экологических зон, лесопарковом зеленом поясе, охотничьего угодья, лесничества:		данные отсутствуют	
Сведения о расположении земельного участка и (или) расположенного на нем объекта недвижимости в границах территории, в отношении которой принято решение о резервировании земель для государственных или муниципальных нужд:		данные отсутствуют	
Сведения о результатах проведения государственного земельного надзора:		данные отсутствуют	
Сведения о расположении земельного участка в границах территории, в отношении которой утвержден проект межевания территории:		данные отсутствуют	
Условный номер земельного участка:		данные отсутствуют	
Сведения о принятии акта и (или) заключении договора, предусматривающих предоставление в соответствии с земельным законодательством исполнительным органом государственной власти или органом местного самоуправления, находящегося в государственной или муниципальной собственности земельного участка для строительства наемного дома социального использования или наемного дома коммерческого использования:		данные отсутствуют	
Сведения о том, что земельный участок или земельные участки образованы на основании решения об изъятии земельного участка и (или) расположенного на нем объекта недвижимости для государственных или муниципальных нужд:		данные отсутствуют	
Сведения о том, что земельный участок образован из земель или земельного участка, государственная собственность на которые не разграничена:		данные отсутствуют	
Сведения о наличии земельного спора о местоположении границ земельных участков:		данные отсутствуют	
Статус записи об объекте недвижимости:		Сведения об объекте недвижимости имеют статус "актуальные"	
Особые отметки:		Сведения об ограничениях права на объект недвижимости, обременениях данного объекта, не зарегистрированных в реестре прав, ограничений прав и обременений недвижимого имущества: вид	



ДОКУМЕНТ ПОДПИСАН
ЭЛЕКТРОННОЙ ПОДПИСЬЮ

Сертификат: 83997148184797998005552191040001978443

Владелец: ПУБЛИЧНО-ПРАВОВАЯ КОМПАНИЯ

РОСКАДАСТР

Действителен: с 24.12.2025 по 19.03.2027

полное наименование должности

инициалы, фамилия

Земельный участок

вид объекта недвижимости

Лист № 7 раздела 1

Всего листов раздела 1: 9

Всего разделов: 7

Всего листов выписки: 23

18.06.2026г. № КУВИ-001/2026-82408878

Кадастровый номер:

45:25:040207:15

ограничения (обременения): ограничения прав на земельный участок, предусмотренные статьей 56 Земельного кодекса Российской Федерации; срок действия: с 22.07.2016; реквизиты документа-основания: карта-план от 20.05.2016 № б/н выдан: Общество с ограниченной ответственностью "ГИС-сервис". вид ограничения (обременения): ограничения прав на земельный участок, предусмотренные статьей 56 Земельного кодекса Российской Федерации; срок действия: с 29.08.2017; реквизиты документа-основания: постановление Правительства Российской Федерации "О порядке установления охранных зон объектов электросетевого хозяйства и особых условий использования земельных участков, расположенных в границах таких зон" от 24.02.2009 № 160 выдан: Правительство Российской Федерации. вид ограничения (обременения): ограничения прав на земельный участок, предусмотренные статьей 56 Земельного кодекса Российской Федерации; срок действия: с 30.01.2020; реквизиты документа-основания: interact_entry_boundaries_000ff7f5-2d68-43c3-a361-0163ec566d13 от 24.12.2025 № PVD-0041/2025-32886-1 выдан: Нижне-Обское бассейновое водное управление (Нижне-Обское БВУ); заявление от 25.11.2025 № 03-4329/02/25 выдан: Нижне-Обское бассейновое водное управление (Нижне-Обское БВУ); приказ "О внесении изменений и дополнений в приказ Нижне-Обского бассейнового управления от 25.11..2019 №182 "Об установлении границ зон затопления, подтопления территории, прилегающей к реке Тобол, города Курган" от 29.07.2025 № 80 выдан: Нижне-Обское бассейновое водное управление (Нижне-Обское БВУ). вид ограничения (обременения): ограничения прав на земельный участок, предусмотренные статьей 56 Земельного кодекса Российской Федерации; срок действия: с 22.09.2022; реквизиты документа-основания: документ, содержащий необходимые для внесения в государственный кадастр недвижимости сведения об установлении или изменении территориальной зоны или зоны с особыми условиями использования территорий, либо об отмене установления такой зоны от 12.09.2022 № PVD-0041/2022-22410-1; заявление "О внесении сведений" от 17.08.2022 № Иск-33512/04 выдан: Федеральное агентство воздушного транспорта (Росавиация); приказ "Об установлении приаэродромной территории аэродрома Курган" от 01.02.2021 № 53-П выдан: Федеральное агентство воздушного транспорта (Росавиация); zoneToGKN_4c8ae1b8-d051-4eef-869b-f9bce20446e5.zip от 18.08.2022 № б/н. вид ограничения (обременения): ограничения прав на земельный участок, предусмотренные статьей 56 Земельного кодекса Российской Федерации; срок действия: с 16.11.2023; реквизиты документа-основания: документ, содержащий необходимые для внесения в государственный кадастр недвижимости сведения об установлении или изменении территориальной зоны или зоны с особыми



ДОКУМЕНТ ПОДПИСАН
ЭЛЕКТРОННОЙ ПОДПИСЬЮ

Сертификат: 83997148184797998005552191040001978443

Владелец: ПУБЛИЧНО-ПРАВОВАЯ КОМПАНИЯ

РОСКАДАСТР

Действителен: с 24.12.2025 по 19.03.2027

полное наименование должности

инициалы, фамилия

Земельный участок

вид объекта недвижимости

Лист № 8 раздела 1

Всего листов раздела 1: 9

Всего разделов: 7

Всего листов выписки: 23

18.06.2026г. № КУВИ-001/2026-82408878

Кадастровый номер:

45:25:040207:15

условиями использования территорий, либо об отмене установления такой зоны от 12.09.2022 № PVD-0041/2022-22386-1; заявление "О внесении сведений" от 17.08.2022 № Исх-33512/04 выдан: Федеральное агентство воздушного транспорта (Росавиация); приказ "Об установлении приаэродромной территории аэродрома Курган" от 01.02.2021 № 53-П выдан: Федеральное агентство воздушного транспорта (Росавиация); zoneToGKN_c9a4cfef-0736-4cba-87fa-fed49c368230.zip от 18.08.2022 № б/н. вид ограничения (обременения): ограничения прав на земельный участок, предусмотренные статьей 56 Земельного кодекса Российской Федерации; срок действия: с 31.12.2023; реквизиты документа-основания: документ, содержащий необходимые для внесения в государственный кадастр недвижимости сведения об установлении или изменении территориальной зоны или зоны с особыми условиями использования территорий, либо об отмене установления такой зоны от 12.09.2022 № PVD-0041/2022-22407-1; заявление "О внесении сведений" от 17.08.2022 № Исх-33512/04 выдан: Федеральное агентство воздушного транспорта (Росавиация); приказ "Об установлении приаэродромной территории аэродрома Курган" от 01.02.2021 № 53-П выдан: Федеральное агентство воздушного транспорта (Росавиация); zoneToGKN_07e29e09-44ab-4633-a54c-7c1ab40d25ad.zip от 18.08.2022 № б/н. вид ограничения (обременения): ограничения прав на земельный участок, предусмотренные статьей 56 Земельного кодекса Российской Федерации; срок действия: с 03.02.2024; реквизиты документа-основания: документ, содержащий необходимые для внесения в государственный кадастр недвижимости сведения об установлении или изменении территориальной зоны или зоны с особыми условиями использования территорий, либо об отмене установления такой зоны от 12.09.2022 № PVD-0041/2022-22374-1; заявление "О внесении сведений" от 17.08.2022 № Исх-33512/04 выдан: Федеральное агентство воздушного транспорта (Росавиация); приказ "Об установлении приаэродромной территории аэродрома Курган" от 01.02.2021 № 53-П выдан: Федеральное агентство воздушного транспорта (Росавиация); zoneToGKN_c25e1ab0-593e-42f6-8995-81da033759a4.zip от 18.08.2022 № б/н. вид ограничения (обременения): ограничения прав на земельный участок, предусмотренные статьей 56 Земельного кодекса Российской Федерации; срок действия: с 08.07.2024; реквизиты документа-основания: документ, содержащий необходимые для внесения в государственный кадастр недвижимости сведения об установлении или изменении территориальной зоны или зоны с особыми условиями использования территорий, либо об отмене установления такой зоны от 11.12.2024 № PVD-0041/2024-32564-1; заявление "О внесении сведений" от 06.12.2024 № Исх-42474/04 выдан: Федеральное агентство воздушного транспорта (Росавиация); приказ "О признании утратившим силу



ДОКУМЕНТ ПОДПИСАН
ЭЛЕКТРОННОЙ ПОДПИСЬЮ

Сертификат: 83997148184797998005552191040001978443

Владелец: ПУБЛИЧНО-ПРАВОВАЯ КОМПАНИЯ

РОСКАДАСТР

Действителен: с 24.12.2025 по 19.03.2027

полное наименование должности

инициалы, фамилия

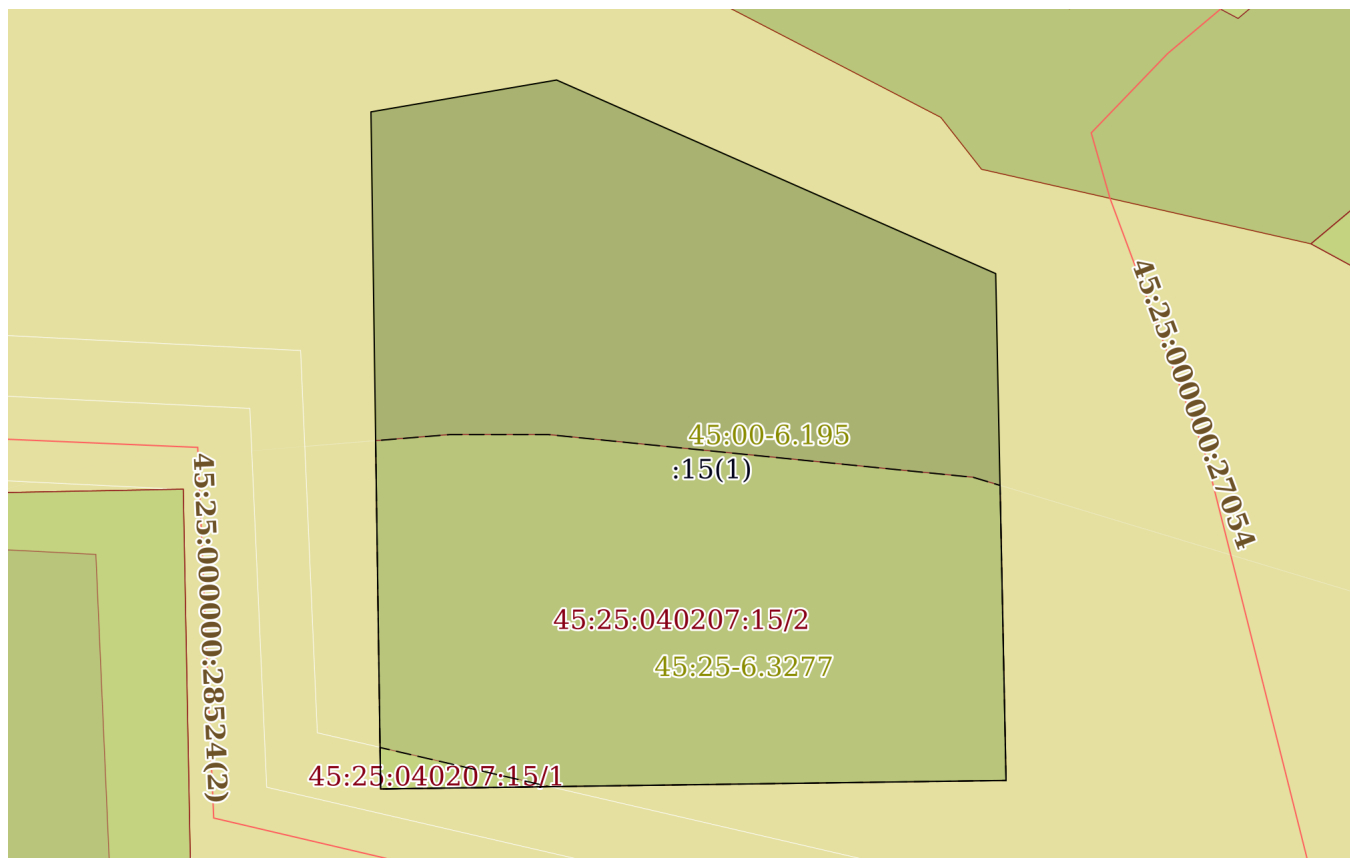
Земельный участок			
вид объекта недвижимости			
Лист № 9 раздела 1	Всего листов раздела 1: 9	Всего разделов: 7	Всего листов выписки: 23
18.06.2026г. № КУВИ-001/2026-82408878			
Кадастровый номер:		45:25:040207:15	
		<p>приказа Федерального агентства воздушного транспорта от 1 февраля 2021 г. № 53-П" от 19.12.2023 № 1161-П выдан: Федеральное агентство воздушного транспорта (Росавиация); приказ "Об установлении приаэродромной территории аэродрома гражданской авиации Курган" от 26.10.2023 № 965-П выдан: Федеральное агентство воздушного транспорта (Росавиация). вид ограничения (обременения): ограничения прав на земельный участок, предусмотренные статьей 56 Земельного кодекса Российской Федерации; срок действия: с 05.08.2024; реквизиты документа-основания: заявление "О внесении сведений" от 24.07.2024 № 203/04-16/140 выдан: Департамент Росгидромета по УФО; решение "Об установлении охранной зоны стационарного пункта наблюдений за состоянием окружающей среды, ее загрязнением" от 22.07.2024 № 203/04-05/196 выдан: Департамент Росгидромета по УФО; zoneToGKN_262754ee-ed50-4e6b-a98c-39e5f3d1f639.zip от 24.07.2024 № б/н; документ, содержащий необходимые для внесения в государственный кадастр недвижимости сведения об установлении или изменении территориальной зоны или зоны с особыми условиями использования территорий, либо об отмене установления такой зоны от 05.08.2024 № PVD-0041/2024-20944. вид ограничения (обременения): ограничения прав на земельный участок, предусмотренные статьей 56 Земельного кодекса Российской Федерации; срок действия: с 13.08.2024; реквизиты документа-основания: документ, содержащий необходимые для внесения в государственный кадастр недвижимости сведения об установлении или изменении территориальной зоны или зоны с особыми условиями использования территорий, либо об отмене установления такой зоны от 12.09.2022 № PVD-0041/2022-22402-1; заявление "О внесении сведений" от 17.08.2022 № Исх-33512/04 выдан: Федеральное агентство воздушного транспорта (Росавиация); приказ "Об установлении приаэродромной территории аэродрома Курган" от 01.02.2021 № 53-П выдан: Федеральное агентство воздушного транспорта (Росавиация); zoneToGKN_bdc43bd8-927e-40c7-b808-88be1ec6510f.zip от 18.08.2022 № б/н. Сведения, необходимые для заполнения раздела: 2 - Сведения о зарегистрированных правах, отсутствуют.</p>	
Получатель выписки:		Юшкова Нина Владимировна, действующий(ая) на основании документа "" ДЕПАРТАМЕНТ АРХИТЕКТУРЫ, СТРОИТЕЛЬСТВА И ЗЕМЕЛЬНЫХ ОТНОШЕНИЙ АДМИНИСТРАЦИИ ГОРОДА КУРГАНА	

полное наименование должности	 <p>ДОКУМЕНТ ПОДПИСАН ЭЛЕКТРОННОЙ ПОДПИСЬЮ</p> <p>Сертификат: 83997148184797998005552191040001978443 Владелец: ПУБЛИЧНО-ПРАВОВАЯ КОМПАНИЯ РОСКАДАСТР Действителен: с 24.12.2025 по 19.03.2027</p>	инициалы, фамилия
-------------------------------	--	-------------------

Выписка из Единого государственного реестра недвижимости об объекте недвижимости
Описание местоположения земельного участка

Земельный участок			
вид объекта недвижимости			
Лист № 1 раздела 3	Всего листов раздела 3: 1	Всего разделов: 7	Всего листов выписки: 23
18.06.2026г. № КУВИ-001/2026-82408878			
Кадастровый номер:		45:25:040207:15	

План (чертеж, схема) земельного участка



Масштаб 1:700 Условные обозначения:

	<p>ДОКУМЕНТ ПОДПИСАН ЭЛЕКТРОННОЙ ПОДПИСЬЮ</p> <p>Сертификат: 83997148184797998005552191040001978443 Владелец: ПУБЛИЧНО-ПРАВОВАЯ КОМПАНИЯ РОСКАДАСТ Действителен: с 24.12.2025 по 19.03.2027</p>	
полное наименование должности		инициалы, фамилия

Выписка из Единого государственного реестра недвижимости об объекте недвижимости

Описание местоположения земельного участка

Земельный участок			
вид объекта недвижимости			
Лист № 1 раздела 3.1	Всего листов раздела 3.1: 1	Всего разделов: 7	Всего листов выписки: 23
18.06.2026г. № КУВИ-001/2026-82408878			
Кадастровый номер:		45:25:040207:15	

Описание местоположения границ земельного участка							
№ п/п	Номер точки		Дирекционный угол	Горизонтальное проложение, м	Описание закрепления на местности	Кадастровые номера смежных участков	Сведения об адресах правообладателей смежных земельных участков
	начальная	конечная					
1	2	3	4	5	6	7	8
1	1.1.1	1.1.2	80°15.7'	17.67	данные отсутствуют	данные отсутствуют	данные отсутствуют
2	1.1.2	1.1.3	113°47.9'	45.03	данные отсутствуют	данные отсутствуют	данные отсутствуют
3	1.1.3	1.1.4	178°49.9'	47.58	данные отсутствуют	данные отсутствуют	данные отсутствуют
4	1.1.4	1.1.5	269°13.1'	58.69	данные отсутствуют	данные отсутствуют	данные отсутствуют
5	1.1.5	1.1.1	359°10.8'	63.56	данные отсутствуют	данные отсутствуют	данные отсутствуют



ДОКУМЕНТ ПОДПИСАН
ЭЛЕКТРОННОЙ ПОДПИСЬЮ

Сертификат: 83997148184797998005552191040001978443

Владелец: ПУБЛИЧНО-ПРАВОВАЯ КОМПАНИЯ

РОСКАДАСТР

Действителен: с 24.12.2025 по 19.03.2027

полное наименование должности

инициалы, фамилия

Выписка из Единого государственного реестра недвижимости об объекте недвижимости

Описание местоположения земельного участка

Земельный участок			
вид объекта недвижимости			
Лист № 1 раздела 3.2	Всего листов раздела 3.2: 1	Всего разделов: 7	Всего листов выписки: 23
18.06.2026г. № КУВИ-001/2026-82408878			
Кадастровый номер:		45:25:040207:15	

Сведения о характерных точках границы земельного участка				
Система координат МСК-45, зона 2				
Номер точки	Координаты, м		Описание закрепления на местности	Средняя квадратичная погрешность определения координат характерных точек границ земельного участка, м
	X	Y		
1	2	3	4	5
1	439800.86	2386596.99	Закрепление отсутствует	0.1
2	439803.85	2386614.41	Закрепление отсутствует	0.1
3	439785.68	2386655.61	Закрепление отсутствует	0.1
4	439738.11	2386656.58	Закрепление отсутствует	0.1
5	439737.31	2386597.9	Закрепление отсутствует	0.1
1	439800.86	2386596.99	Закрепление отсутствует	0.1



ДОКУМЕНТ ПОДПИСАН
ЭЛЕКТРОННОЙ ПОДПИСЬЮ

Сертификат: 83997148184797998005552191040001978443

Владелец: ПУБЛИЧНО-ПРАВОВАЯ КОМПАНИЯ

РОСКАДАСТР

Действителен: с 24.12.2025 по 19.03.2027

полное наименование должности

инициалы, фамилия

Выписка из Единого государственного реестра недвижимости об объекте недвижимости
Сведения о частях земельного участка

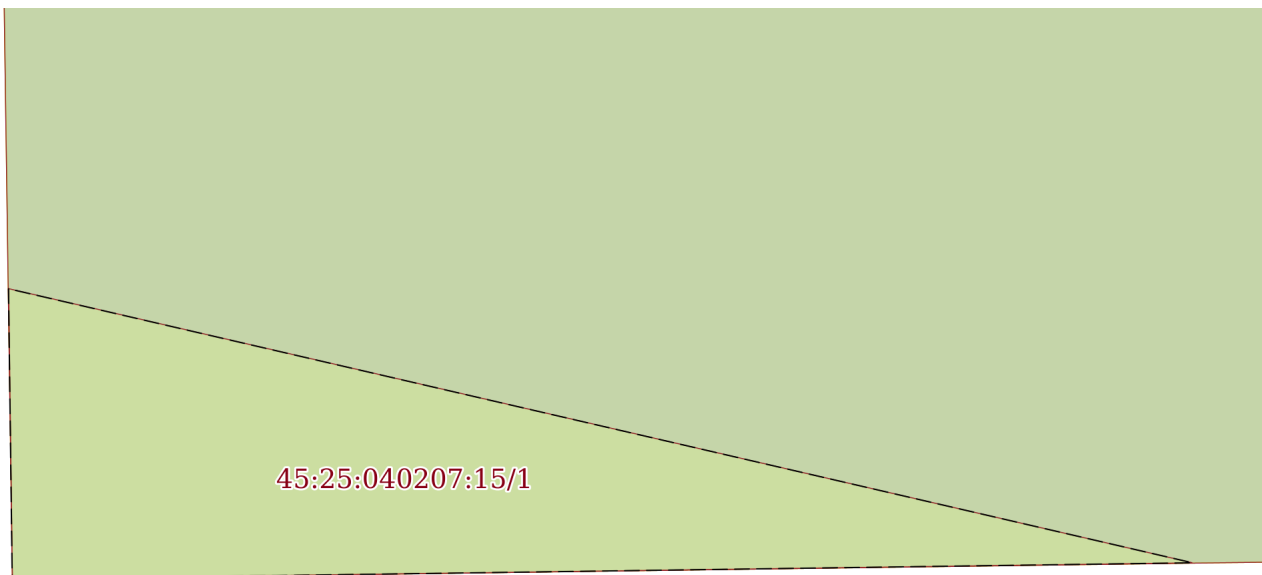
Земельный участок			
вид объекта недвижимости			

Лист № 1 раздела 4	Всего листов раздела 4: 2	Всего разделов: 7	Всего листов выписки: 23
--------------------	---------------------------	-------------------	--------------------------

18.06.2026г. № КУВИ-001/2026-82408878


Кадастровый номер: 45:25:040207:15

План (чертеж, схема) части земельного участка Учетный номер части: 45:25:040207:15/1



Масштаб 1:100 Условные обозначения:

полное наименование должности		инициалы, фамилия
-------------------------------	--	-------------------



ДОКУМЕНТ ПОДПИСАН
ЭЛЕКТРОННОЙ ПОДПИСЬЮ

Сертификат: 83997148184797998005552191040001978443
Владелец: ПУБЛИЧНО-ПРАВОВАЯ КОМПАНИЯ
РОСКАДАСТР
Действителен: с 24.12.2025 по 19.03.2027

Земельный участок

вид объекта недвижимости

Лист № 2 раздела 4

Всего листов раздела 4: 2

Всего разделов: 7

Всего листов выписки: 23

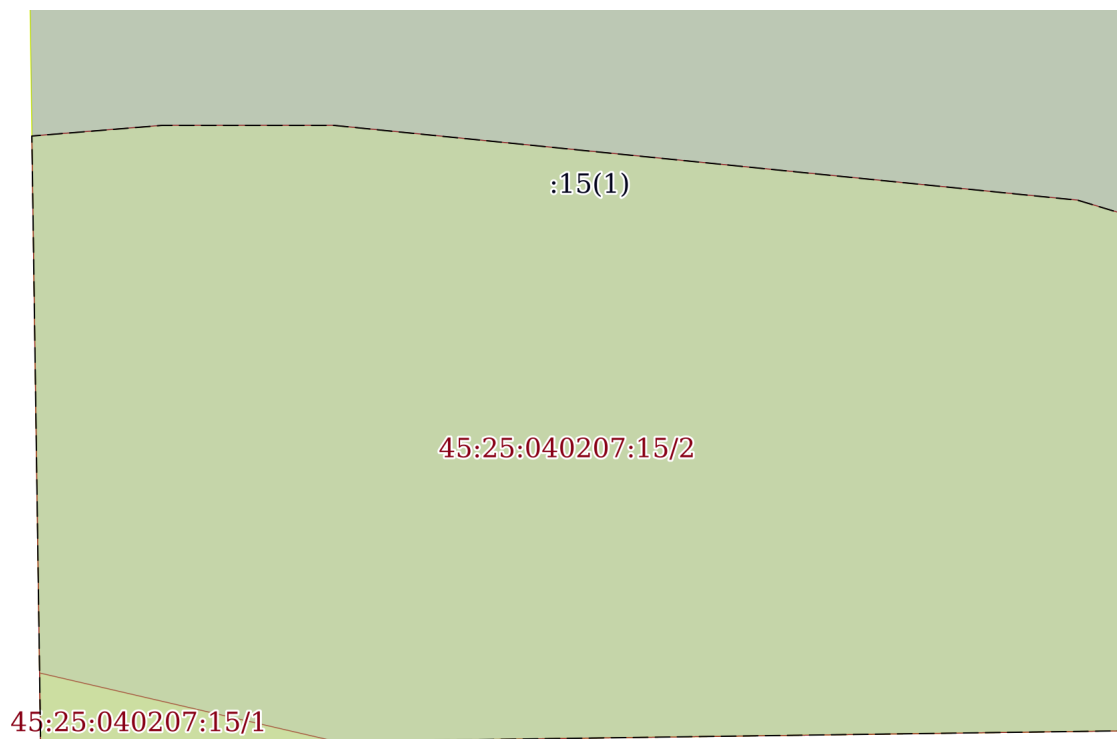
18.06.2026г. № КУВИ-001/2026-82408878

Кадастровый номер:

45:25:040207:15

План (чертеж, схема) части земельного участка

Учетный номер части: 45:25:040207:15/2



Масштаб 1:400

Условные обозначения:



ДОКУМЕНТ ПОДПИСАН
ЭЛЕКТРОННОЙ ПОДПИСЬЮ

Сертификат: 83997148184797998005552191040001978443
Владелец: ПУБЛИЧНО-ПРАВОВАЯ КОМПАНИЯ
РОСКАДАСТР
Действителен: с 24.12.2025 по 19.03.2027

полное наименование должности

инициалы, фамилия

Выписка из Единого государственного реестра недвижимости об объекте недвижимости
Сведения о частях земельного участка

Земельный участок			
вид объекта недвижимости			
Лист № 1 раздела 4.1	Всего листов раздела 4.1: 7	Всего разделов: 7	Всего листов выписки: 23
18.06.2026г. № КУВИ-001/2026-82408878			
Кадастровый номер:		45:25:040207:15	

Учетный номер части	Площадь, м2	Содержание ограничения в использовании или ограничения права на объект недвижимости или обременения объекта недвижимости
1	2	3
45:25:040207:15/1	31	<p>вид ограничения (обременения): ограничения прав на земельный участок, предусмотренные статьей 56 Земельного кодекса Российской Федерации;</p> <p>Срок действия: не установлен;</p> <p>реквизиты документа-основания: постановление Правительства Российской Федерации "О порядке установления охранных зон объектов электросетевого хозяйства и особых условий использования земельных участков, расположенных в границах таких зон" от 24.02.2009 № 160 выдан: Правительство Российской Федерации;</p> <p>Содержание ограничения (обременения): Ограничения использования объектов недвижимости в границах охранной зоны, установленные в соответствии с Постановлением Правительства Российской Федерации №160 от 24.02.2009г. "О порядке установления охранных зон объектов электросетевого хозяйства и особых условий использования земельных участков, расположенных в границах таких зон";</p> <p>Реестровый номер границы: 45.25.2.677</p>
45:25:040207:15/2	1833	<p>вид ограничения (обременения): ограничения прав на земельный участок, предусмотренные статьей 56 Земельного кодекса Российской Федерации;</p> <p>Срок действия: не установлен;</p> <p>реквизиты документа-основания: заявление "О внесении сведений" от 24.07.2024 № 203/04-16/140 выдан: Департамент Росгидромета по УФО; решение "Об установлении охранной зоны стационарного пункта наблюдений за состоянием окружающей среды, ее загрязнением" от 22.07.2024 № 203/04-05/196 выдан: Департамент Росгидромета по УФО; zoneToGKN_262754ee-ed50-4e6b-a98c-39e5f3d1f639.zip от 24.07.2024 № б/н; документ, содержащий необходимые для внесения в государственный кадастр недвижимости сведения об установлении или изменении территориальной зоны или зоны с особыми условиями использования территорий, либо об отмене установления такой зоны от 05.08.2024 № PVD-0041/2024-20944;</p> <p>Содержание ограничения (обременения): 14. Предельные размеры охранной зоны составляют: а) 100 метров во все стороны от места расположения приборов и оборудования стационарного пункта наблюдений - для стационарных пунктов наблюдений, на которых осуществляются гидрологические наблюдения или наблюдения за загрязнением атмосферного воздуха; б) 200 метров</p>

полное наименование должности	 <p>ДОКУМЕНТ ПОДПИСАН ЭЛЕКТРОННОЙ ПОДПИСЬЮ</p> <p>Сертификат: 83997148184797998005552191040001978443</p> <p>Владелец: ПУБЛИЧНО-ПРАВОВАЯ КОМПАНИЯ РОСКАДАСТР</p> <p>Действителен: с 24.12.2025 по 19.03.2027</p>	инициалы, фамилия

Земельный участок			
вид объекта недвижимости			
Лист № 2 раздела 4.1	Всего листов раздела 4.1: 7	Всего разделов: 7	Всего листов выписки: 23
18.06.2026г. № КУВИ-001/2026-82408878			
Кадастровый номер:		45:25:040207:15	
		<p>от границ площадки с размещенным на ней оборудованием - для стационарных пунктов наблюдений в случаях, не указанных в подпункте "а" настоящего пункта. 16. В границах охранной зоны запрещается: а) строительство объектов капитального строительства, возведение некапитальных строений и сооружений, размещение предметов и материалов, посадка деревьев и кустарников (далее - препятствия) на расстоянии менее или равном 10-кратной высоте препятствия вокруг стационарного пункта наблюдений, а для препятствий, образующих непрерывную полосу с общей угловой шириной более 10 градусов, - на расстоянии менее или равном 20-кратной максимальной высоте препятствия вокруг стационарного пункта наблюдений; б) размещение источников искажения температурно-влажностного режима атмосферного воздуха (теплотрассы, котельные, трубопроводы, бетонные, асфальтовые и иные искусственные площадки, искусственные водные объекты, оросительные и осушительные системы, открытые источники огня, дыма); в) проведение горных, геолого-разведочных и взрывных работ, а также земляных работ; г) организация стоянки автомобильного и (или) водного транспорта, других механизмов, сооружение причалов и пристаней; д) размещение источников электромагнитного и (или) иного излучения, создающего помехи для получения достоверной информации о состоянии окружающей среды, ее загрязнении, а также стационарные и передвижные источники загрязнения атмосферного воздуха; е) складирование удобрений, отходов производства и потребления. 17. Ограничения использования земельных участков, предусмотренные пунктом 16 настоящего Положения, являются едиными для всех охранных зон и не могут меняться в зависимости от характеристик стационарного пункта наблюдений или территории, применительно к которым устанавливается или изменяется охранный зона, за исключением случая, установленного пунктом 18 настоящего Положения. 18. При производстве гидрологических и морских гидрометеорологических наблюдений наряду с ограничениями, предусмотренными пунктом 16 настоящего Положения, в границах охранной зоны запрещаются швартовка судов, установка водозаборов и водосбросов, бросание якорей, прохождение с отданными якорями, цепями, лотами, волокушами и тралами, сооружение волноломов, проведение водолазных работ, дноуглубительных работ (за исключением работ по содержанию внутренних водных путей), землечерпательных работ и намыв берега, добыча (вылов) водных биологических ресурсов.;</p> <p>Реестровый номер границы: 45:25-6.3277;</p> <p>Вид объекта реестра границ: Зона с особыми условиями использования территории;</p> <p>Вид зоны по документу: Аэрологическая метеостанция (АЭ) Курган; Тип зоны: Охранный зона стационарных пунктов наблюдений за состоянием окружающей среды, ее загрязнением</p>	
	Весь	<p>вид ограничения (обременения): ограничения прав на земельный участок, предусмотренные статьей 56 Земельного кодекса Российской Федерации;</p> <p>Срок действия: не установлен;</p> <p>реквизиты документа-основания: карта-план от 20.05.2016 № б/н выдан: Общество с ограниченной ответственностью</p>	



ДОКУМЕНТ ПОДПИСАН
ЭЛЕКТРОННОЙ ПОДПИСЬЮ

Сертификат: 83997148184797998005552191040001978443

Владелец: ПУБЛИЧНО-ПРАВОВАЯ КОМПАНИЯ

РОСКАДАСТР

Действителен: с 24.12.2025 по 19.03.2027

полное наименование должности

инициалы, фамилия

Земельный участок			
вид объекта недвижимости			
Лист № 3 раздела 4.1	Всего листов раздела 4.1: 7	Всего разделов: 7	Всего листов выписки: 23
18.06.2026г. № КУВИ-001/2026-82408878			
Кадастровый номер:		45:25:040207:15	
		"ГИС-сервис"; Содержание ограничения (обременения): Ограничения использования объектов недвижимости в границах охранной зоны, установленные в соответствии с Постановлением Правительства Российской Федерации №972 от 27.08.1999г. "Об утверждении Положения о создании охранных зон стационарных пунктов наблюдений за состоянием окружающей природной среды, ее загрязнением"; Реестровый номер границы: 45.25.2.573	
	Весь	вид ограничения (обременения): ограничения прав на земельный участок, предусмотренные статьей 56 Земельного кодекса Российской Федерации; Срок действия: не установлен; реквизиты документа-основания: interact_entry_boundaries_000ff7f5-2d68-43c3-a361-0163ec566d13 от 24.12.2025 № PVD-0041/2025-32886-1 выдан: Нижне-Обское бассейновое водное управление (Нижне-Обское БВУ); заявление от 25.11.2025 № 03-4329/02/25 выдан: Нижне-Обское бассейновое водное управление (Нижне-Обское БВУ); приказ "О внесении изменений и дополнений в приказ Нижне-Обского бассейнового управления от 25.11.2019 №182 "Об установлении границ зон затопления, подтопления территории, прилегающей к реке Тобол, города Курган" от 29.07.2025 № 80 выдан: Нижне-Обское бассейновое водное управление (Нижне-Обское БВУ); Содержание ограничения (обременения): В соответствии с п. 3 ст. 67.1 Водного Кодекса Российской Федерации (в редакции от 25.12.2023 N 657-ФЗ) в границах зон затопления, подтопления запрещаются: 1) строительство объектов капитального строительства, не обеспеченных сооружениями и (или) методами инженерной защиты территорий и объектов от негативного воздействия вод; 2) использование сточных вод в целях повышения почвенного плодородия; 3) размещение кладбищ, скотомогильников, объектов размещения отходов производства и потребления, химических, взрывчатых, токсичных, отравляющих веществ, пунктов хранения и захоронения радиоактивных отходов; 4) осуществление авиационных мер по борьбе с вредными организмами.; Реестровый номер границы: 45:25-6.1197; Вид объекта реестра границ: Зона с особыми условиями использования территории; Вид зоны по документу: Зона затопления, установленная в отношении территорий, прилегающих к р. Тобол в г. Курган, Курганской области, затапливаемых при половодьях и паводках 1% обеспеченности с учетом фактически затапливаемых территорий за предыдущие 100 лет наблюдений; Тип зоны: Зоны с особыми условиями использования территории; Индекс: 641000	
	Весь	вид ограничения (обременения): ограничения прав на земельный участок, предусмотренные статьей 56 Земельного кодекса	



ДОКУМЕНТ ПОДПИСАН
ЭЛЕКТРОННОЙ ПОДПИСЬЮ

Сертификат: 83997148184797998005552191040001978443
Владелец: ПУБЛИЧНО-ПРАВОВАЯ КОМПАНИЯ
РОСКАДАСТР
Действителен: с 24.12.2025 по 19.03.2027

полное наименование должности

инициалы, фамилия

Земельный участок			
вид объекта недвижимости			
Лист № 4 раздела 4.1	Всего листов раздела 4.1: 7	Всего разделов: 7	Всего листов выписки: 23

18.06.2026г. № КУВИ-001/2026-82408878

Кадастровый номер: 45:25:040207:15

		<p>Российской Федерации;</p> <p>Срок действия: не установлен;</p> <p>реквизиты документа-основания: документ, содержащий необходимые для внесения в государственный кадастр недвижимости сведения об установлении или изменении территориальной зоны или зоны с особыми условиями использования территорий, либо об отмене установления такой зоны от 12.09.2022 № PVD-0041/2022-22410-1; заявление "О внесении сведений" от 17.08.2022 № Исх-33512/04 выдан: Федеральное агентство воздушного транспорта (Росавиация); приказ "Об установлении приаэродромной территории аэродрома Курган" от 01.02.2021 № 53-П выдан: Федеральное агентство воздушного транспорта (Росавиация); zoneToGKN_4ccae1b8-d051-4eef-869b-f9bce20446e5.zip от 18.08.2022 № б/н;</p> <p>Содержание ограничения (обременения): В седьмой подзоне запрещается размещать объекты, виды которых в зависимости от их функционального назначения определяются уполномоченным федеральным органом исполнительной власти при установлении приаэродромной территории с учётом требований законодательства, если иное не установлено федеральными законами.;</p> <p>Реестровый номер границы: 45:00-6.196;</p> <p>Вид объекта реестра границ: Зона с особыми условиями использования территории;</p> <p>Вид зоны по документу: Приаэродромная территория Подзона 7; Тип зоны: Зоны с особыми условиями использования территории</p>
	Весь	<p>вид ограничения (обременения): ограничения прав на земельный участок, предусмотренные статьей 56 Земельного кодекса Российской Федерации;</p> <p>Срок действия: не установлен;</p> <p>реквизиты документа-основания: документ, содержащий необходимые для внесения в государственный кадастр недвижимости сведения об установлении или изменении территориальной зоны или зоны с особыми условиями использования территорий, либо об отмене установления такой зоны от 12.09.2022 № PVD-0041/2022-22386-1; заявление "О внесении сведений" от 17.08.2022 № Исх-33512/04 выдан: Федеральное агентство воздушного транспорта (Росавиация); приказ "Об установлении приаэродромной территории аэродрома Курган" от 01.02.2021 № 53-П выдан: Федеральное агентство воздушного транспорта (Росавиация); zoneToGKN_c9a4cfef-0736-4cba-87fa-fed49c368230.zip от 18.08.2022 № б/н;</p> <p>Содержание ограничения (обременения): В третьей подзоне приаэродромной территории аэродрома Курган запрещается размещать объекты высота которых превышает ограничения, установленные уполномоченным Правительством Российской Федерации федеральным органом исполнительной власти при установлении соответствующей приаэродромной территории - Федеральным агентством воздушного транспорта. Ограничения высоты размещаемых объектов установлены приказом Минтранса России от 25.08.2015 года № 262 "Об утверждении Федеральных авиационных правил "Требования предъявляемые к аэродромам,</p>



ДОКУМЕНТ ПОДПИСАН
ЭЛЕКТРОННОЙ ПОДПИСЬЮ

Сертификат: 83997148184797998005552191040001978443

Владелец: ПУБЛИЧНО-ПРАВОВАЯ КОМПАНИЯ

РОСКАДАСТР

Действителен: с 24.12.2025 по 19.03.2027

полное наименование должности

инициалы, фамилия

Земельный участок			
вид объекта недвижимости			
Лист № 5 раздела 4.1	Всего листов раздела 4.1: 7	Всего разделов: 7	Всего листов выписки: 23
18.06.2026г. № КУВИ-001/2026-82408878			
Кадастровый номер:		45:25:040207:15	
		<p>предназначенным для взлета, посадки, руления и стоянки гражданских воздушных судов";</p> <p>Реестровый номер границы: 45:00-6.192;</p> <p>Вид объекта реестра границ: Зона с особыми условиями использования территории;</p> <p>Вид зоны по документу: 3 Подзона приаэродромной территории; Тип зоны: Зоны с особыми условиями использования территории</p>	
	Весь	<p>вид ограничения (обременения): ограничения прав на земельный участок, предусмотренные статьей 56 Земельного кодекса Российской Федерации;</p> <p>Срок действия: не установлен;</p> <p>реквизиты документа-основания: документ, содержащий необходимые для внесения в государственный кадастр недвижимости сведения об установлении или изменении территориальной зоны или зоны с особыми условиями использования территорий, либо об отмене установления такой зоны от 12.09.2022 № PVD-0041/2022-22407-1; заявление "О внесении сведений" от 17.08.2022 № Исх-33512/04 выдан: Федеральное агентство воздушного транспорта (Росавиация); приказ "Об установлении приаэродромной территории аэродрома Курган" от 01.02.2021 № 53-П выдан: Федеральное агентство воздушного транспорта (Росавиация); zoneToGKN_07e29e09-44ab-4633-a54c-7c1ab40d25ad.zip от 18.08.2022 № б/н;</p> <p>Содержание ограничения (обременения): ст. 47 Воздушного Кодекса от 19.03.1997 № 60-ФЗ. В шестой подзоне приаэродромной территории аэродрома Курган запрещается размещать полигоны для твердых бытовых отходов, скотобойни, фермы, скотомогильники, мусоросжигательные и мусороперерабатывающие заводы, объекты сортировки мусора, рыбные хозяйства и прочие объекты, способствующие привлечению и массовому скоплению птиц.;</p> <p>Реестровый номер границы: 45:00-6.195;</p> <p>Вид объекта реестра границ: Зона с особыми условиями использования территории;</p> <p>Вид зоны по документу: Приаэродромная территория 6 подзона; Тип зоны: Зоны с особыми условиями использования территории</p>	
	Весь	<p>вид ограничения (обременения): ограничения прав на земельный участок, предусмотренные статьей 56 Земельного кодекса Российской Федерации;</p> <p>Срок действия: не установлен;</p> <p>реквизиты документа-основания: документ, содержащий необходимые для внесения в государственный кадастр недвижимости сведения об установлении или изменении территориальной зоны или зоны с особыми условиями использования территорий, либо об отмене установления такой зоны от 12.09.2022 № PVD-0041/2022-22374-1; заявление "О внесении сведений" от 17.08.2022 № Исх-33512/04 выдан: Федеральное агентство воздушного транспорта (Росавиация); приказ "Об установлении</p>	



ДОКУМЕНТ ПОДПИСАН
ЭЛЕКТРОННОЙ ПОДПИСЬЮ

Сертификат: 83997148184797998005552191040001978443

Владелец: ПУБЛИЧНО-ПРАВОВАЯ КОМПАНИЯ

РОСКАДАСТР

Действителен: с 24.12.2025 по 19.03.2027

полное наименование должности

инициалы, фамилия

Земельный участок			
вид объекта недвижимости			
Лист № 6 раздела 4.1	Всего листов раздела 4.1: 7	Всего разделов: 7	Всего листов выписки: 23

18.06.2026г. № КУВИ-001/2026-82408878

Кадастровый номер: 45:25:040207:15

	<p>приаэродромной территории аэродрома Курган" от 01.02.2021 № 53-П выдан: Федеральное агентство воздушного транспорта (Росавиация); zoneToGKN_c25e1ab0-593e-42f6-8995-81da033759a4.zip от 18.08.2022 № б/н;</p> <p>Содержание ограничения (обременения): ст. 47 Воздушного Кодекса РФ от 19.03.1997 г. В приаэродромной территории аэродрома Курган устанавливаются ограничения использования земельных участков и (или) расположенных на них объектов недвижимости и осуществления экономической или иной деятельности в соответствии с Воздушным Кодексом.;</p> <p>Реестровый номер границы: 45:00-6.190;</p> <p>Вид объекта реестра границ: Зона с особыми условиями использования территории;</p> <p>Вид зоны по документу: Приаэродромная территория аэродрома г. Курган; Тип зоны: Зоны с особыми условиями использования территории</p>
Весь	<p>вид ограничения (обременения): ограничения прав на земельный участок, предусмотренные статьей 56 Земельного кодекса Российской Федерации;</p> <p>Срок действия: не установлен;</p> <p>реквизиты документа-основания: документ, содержащий необходимые для внесения в государственный кадастр недвижимости сведения об установлении или изменении территориальной зоны или зоны с особыми условиями использования территорий, либо об отмене установления такой зоны от 11.12.2024 № PVD-0041/2024-32564-1; заявление "О внесении сведений" от 06.12.2024 № Исх-42474/04 выдан: Федеральное агентство воздушного транспорта (Росавиация); приказ "О признании утратившим силу приказа Федерального агентства воздушного транспорта от 1 февраля 2021 г. № 53-П" от 19.12.2023 № 1161-П выдан: Федеральное агентство воздушного транспорта (Росавиация); приказ "Об установлении приаэродромной территории аэродрома гражданской авиации Курган" от 26.10.2023 № 965-П выдан: Федеральное агентство воздушного транспорта (Росавиация);</p> <p>Содержание ограничения (обременения): 1. В границах четвертой подзоны запрещается размещать объекты, создающие помехи в работе наземных объектов средств и систем обслуживания воздушного движения, навигации, посадки и связи, предназначенных для организации воздушного движения и расположенных вне первой подзоны. 2. В пределах четвертой подзоны запрещается без согласования с оператором аэродрома размещение объектов, превышающих следующие абсолютные высотные ограничения: Сектор 4.1.1 = 305.94 м; Сектор 4.1.2 = 611.86 м; Сектор 4.1.3 = 611.86 м; Сектор 4.2.1 = 271.11 м; Сектор 4.2.2 = 96.82 м; Сектор 4.2.3 = 96.82 м; Сектор 4.3.1 = 271.11 м; Сектор 4.3.2 = 96.82 м; Сектор 4.3.3 = 96.82 м; Сектор 4.4.1 = 80.23 м; Сектор 4.4.2 = 158.33 м; Сектор 4.5.1 = 88.72 м; Сектор 4.5.2 = 156.90 м; Сектор 4.6.1 = 308.31 м; Сектор 4.6.2 = 618.64 м; Сектор 4.6.3 = 618.64 м; Сектор 4.7.1 = 270.66 м; Сектор 4.7.2 = 97.06 м; Сектор 4.7.3 = 97.06 м; Сектор 4.8.1 = 270.66 м; Сектор 4.8.2 = 97.06 м; Сектор 4.8.3 = 97.06 м; Сектор 4.9.1 = 81.30</p>



ДОКУМЕНТ ПОДПИСАН
ЭЛЕКТРОННОЙ ПОДПИСЬЮ

Сертификат: 83997148184797998005552191040001978443

Владелец: ПУБЛИЧНО-ПРАВОВАЯ КОМПАНИЯ

РОСКАДАСТР

Действителен: с 24.12.2025 по 19.03.2027

полное наименование должности

инициалы, фамилия

Земельный участок			
вид объекта недвижимости			
Лист № 7 раздела 4.1	Всего листов раздела 4.1: 7	Всего разделов: 7	Всего листов выписки: 23
18.06.2026г. № КУВИ-001/2026-82408878			
Кадастровый номер:		45:25:040207:15	
		<p>м; Сектор 4.9.2 = 158.52 м; Сектор 4.10.1 = 92.35 м; Сектор 4.10.2 = 156.58 м; Сектор 4.11.1 = 92.70 м; Сектор 4.11.2 = 123.27 м; Сектор 4.12.1 = 85.99 м; Сектор 4.12.2 = 125.34 м; Сектор 4.13.1 = 83.73 м; Сектор 4.13.2 = 214.68 м; Сектор 4.14.1 = 84.90 м; Сектор 4.14.2 = 215.85 м; Сектор 4.15.1 = 78.81 м; Сектор 4.15.2 = 209.76 м; Сектор 4.16.1 = 77.03 м; Сектор 4.16.2 = 122.88 м; Сектор 4.17.1 = 77.12 м; Сектор 4.17.2 = 122.97 м; Сектор 4.18.1 = 91.99 м; Сектор 4.18.2 = 116.42 м; Сектор 4.19.1 = 99.80 м; Сектор 4.19.2 = 104.70 м; Сектор 4.20.1 = 98.88 м; Сектор 4.20.2 = 103.78 м;;</p> <p>Реестровый номер границы: 45:00-6.193;</p> <p>Вид объекта реестра границ: Зона с особыми условиями использования территории;</p> <p>Вид зоны по документу: Четвертая подзона приаэродромной территории аэродрома гражданской авиации Курган; Тип зоны: Приаэродромная территория</p>	
Весь		<p>вид ограничения (обременения): ограничения прав на земельный участок, предусмотренные статьей 56 Земельного кодекса Российской Федерации;</p> <p>Срок действия: не установлен;</p> <p>реквизиты документа-основания: документ, содержащий необходимые для внесения в государственный кадастр недвижимости сведения об установлении или изменении территориальной зоны или зоны с особыми условиями использования территорий, либо об отмене установления такой зоны от 12.09.2022 № PVD-0041/2022-22402-1; заявление "О внесении сведений" от 17.08.2022 № Исх-33512/04 выдан: Федеральное агентство воздушного транспорта (Росавиация); приказ "Об установлении приаэродромной территории аэродрома Курган" от 01.02.2021 № 53-П выдан: Федеральное агентство воздушного транспорта (Росавиация); zoneToGKN_bdc43bd8-927e-40c7-b808-88be1ec6510f.zip от 18.08.2022 № б/н;</p> <p>Содержание ограничения (обременения): ст. 47 Воздушного кодекса РФ. В пятой подзоне приаэродромной территории аэродрома Курган запрещается размещать опасные производственные объекты, определенные Федеральным законом от 21.07.1997 № 116-ФЗ «О промышленной безопасности опасных производственных объектов», не относящиеся к инфраструктуре аэропорта, функционирование которых может повлиять на безопасность полетов воздушных судов, исходя из их радиуса максимального поражения.;</p> <p>Реестровый номер границы: 45:00-6.194;</p> <p>Вид объекта реестра границ: Зона с особыми условиями использования территории;</p> <p>Вид зоны по документу: Приаэродромная территория 5 подзона; Тип зоны: Зоны с особыми условиями использования территории</p>	

полное наименование должности	 <p>ДОКУМЕНТ ПОДПИСАН ЭЛЕКТРОННОЙ ПОДПИСЬЮ</p> <p>Сертификат: 83997148184797998005552191040001978443</p> <p>Владелец: ПУБЛИЧНО-ПРАВОВАЯ КОМПАНИЯ РОСКАДАСТР</p> <p>Действителен: с 24.12.2025 по 19.03.2027</p>	инициалы, фамилия
-------------------------------	--	-------------------

Выписка из Единого государственного реестра недвижимости об объекте недвижимости
Сведения о частях земельного участка

Земельный участок			
вид объекта недвижимости			
Лист № 1 раздела 4.2	Всего листов раздела 4.2: 2	Всего разделов: 7	Всего листов выписки: 23
18.06.2026г. № КУВИ-001/2026-82408878			
Кадастровый номер:		45:25:040207:15	

Сведения о характерных точках границы части (частей) земельного участка				
Учетный номер части: 45:25:040207:15/1				
Система координат МСК-45, зона 2				
Номер точки	Координаты, м		Описание закрепления на местности	Средняя квадратичная погрешность определения координат характерных точек границ земельного участка, м
	X	Y		
1	2	3	4	5
1	439741.2	2386597.85	-	-
2	439737.31	2386597.9	Закрепление отсутствует	0.1
3	439737.53	2386613.72	-	-
1	439741.2	2386597.85	-	-

полное наименование должности		ДОКУМЕНТ ПОДПИСАН ЭЛЕКТРОННОЙ ПОДПИСЬЮ	инициалы, фамилия
	Сертификат: 83997148184797998005552191040001978443 Владелец: ПУБЛИЧНО-ПРАВОВАЯ КОМПАНИЯ РОСКАДАСТР Действителен: с 24.12.2025 по 19.03.2027		

Земельный участок			
вид объекта недвижимости			
Лист № 2 раздела 4.2	Всего листов раздела 4.2: 2	Всего разделов: 7	Всего листов выписки: 23

18.06.2026г. № КУВИ-001/2026-82408878

Кадастровый номер: 45:25:040207:15

Сведения о характерных точках границы части (частей) земельного участка
Учетный номер части: 45:25:040207:15/2

Система координат				
Номер точки	Координаты, м		Описание закрепления на местности	Средняя квадратичная погрешность определения координат характерных точек границ земельного участка, м
	X	Y		
1	2	3	4	5
1	439738.11	2386656.58	-	-
2	439737.31	2386597.9	-	-
3	439770	2386597.43	-	-
4	439770.57	2386604.4	-	-
5	439770.57	2386613.64	-	-
6	439766.56	2386653.5	-	-
7	439765.8	2386656.02	-	-
8	439738.11	2386656.58	-	-



ДОКУМЕНТ ПОДПИСАН
ЭЛЕКТРОННОЙ ПОДПИСЬЮ

Сертификат: 83997148184797998005552191040001978443
Владелец: ПУБЛИЧНО-ПРАВОВАЯ КОМПАНИЯ
РОСКАДАСТР
Действителен: с 24.12.2025 по 19.03.2027

полное наименование должности

инициалы, фамилия